



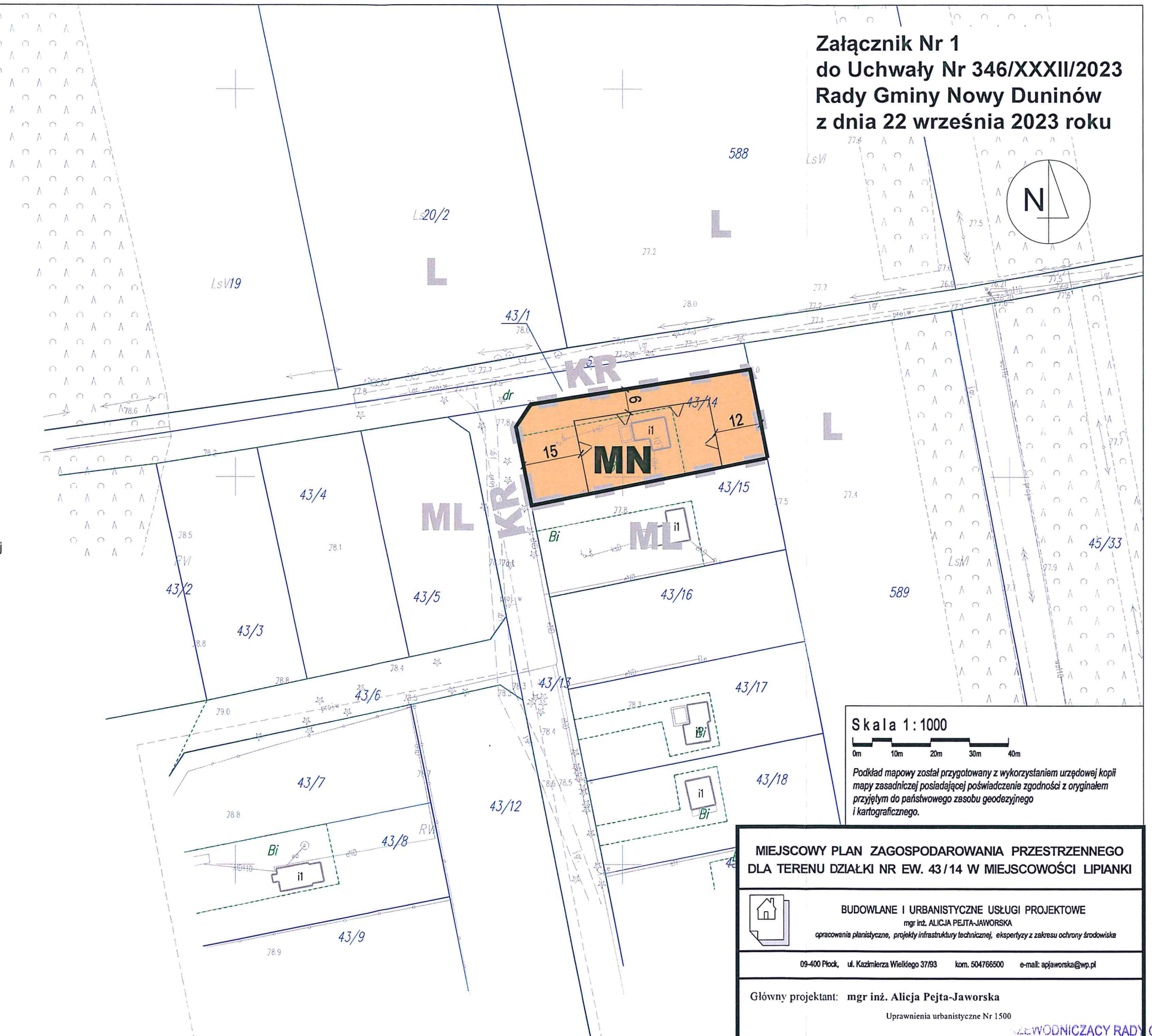
MIEJSCOWY PLAN ZAGOSPODAROWANIA PRZESTRZENNEGO DLA TERENU DZIAŁKI NR EW. 43/14 W MIEJSCOWOŚCI LIPIANKI

Wyrys ze Studium uwarunkowań i kierunków zagospodarowania przestrzennego gminy Nowy Duninów





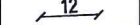


Załącznik Nr 1 do Uchwały Nr 346/XXXII/2023 Rady Gminy Nowy Duninów z dnia 22 września 2023 roku




-  obszar objęty planem
-  tereny intensyfikacji i przekształceń istniejących układów osadniczych o dominującej funkcji lotniskowej



Graficzne ustalenia planu:

-  granica obszaru objętego planem
-  linie rozgraniczające tereny o różnym przeznaczeniu i różnych zasadach zagospodarowania
-  nieprzekraczalne linie zabudowy
-  teren zabudowy mieszkaniowej jednorodzinnej
-  zwymiarowane odległości

Informacje:

-  teren komunikacji drogowej wewnętrznej
-  teren zabudowy lotniskowej
-  teren lasu

Skala 1:1000



Podkład mapowy został przygotowany z wykorzystaniem urzędowej kopii mapy zasadniczej posiadającej poświadczenie zgodności z oryginałem przyjętym do państwowego zasobu geodezyjnego i kartograficznego.

MIEJSCOWY PLAN ZAGOSPODAROWANIA PRZESTRZENNEGO DLA TERENU DZIAŁKI NR EW. 43/14 W MIEJSCOWOŚCI LIPIANKI



BUDOWLANE I URBANISTYCZNE USŁUGI PROJEKTOWE
mgr inż. ALICJA PEJTA-JAWORSKA
opracowania planistyczne, projekty infrastruktury technicznej, ekspertyzy z zakresu ochrony środowiska

09-400 Plock, ul. Kazimierza Wielkiego 37/93 kom. 504766500 e-mail: apjaworska@wp.pl

Główny projektant: mgr inż. Alicja Pejta-Jaworska

Uprawnienia urbanistyczne Nr 1500

WZEWODNICZĄCY RADY GMINY

NOBY DUNINÓW
A. Pietrzak
Andrzej Pietrzak